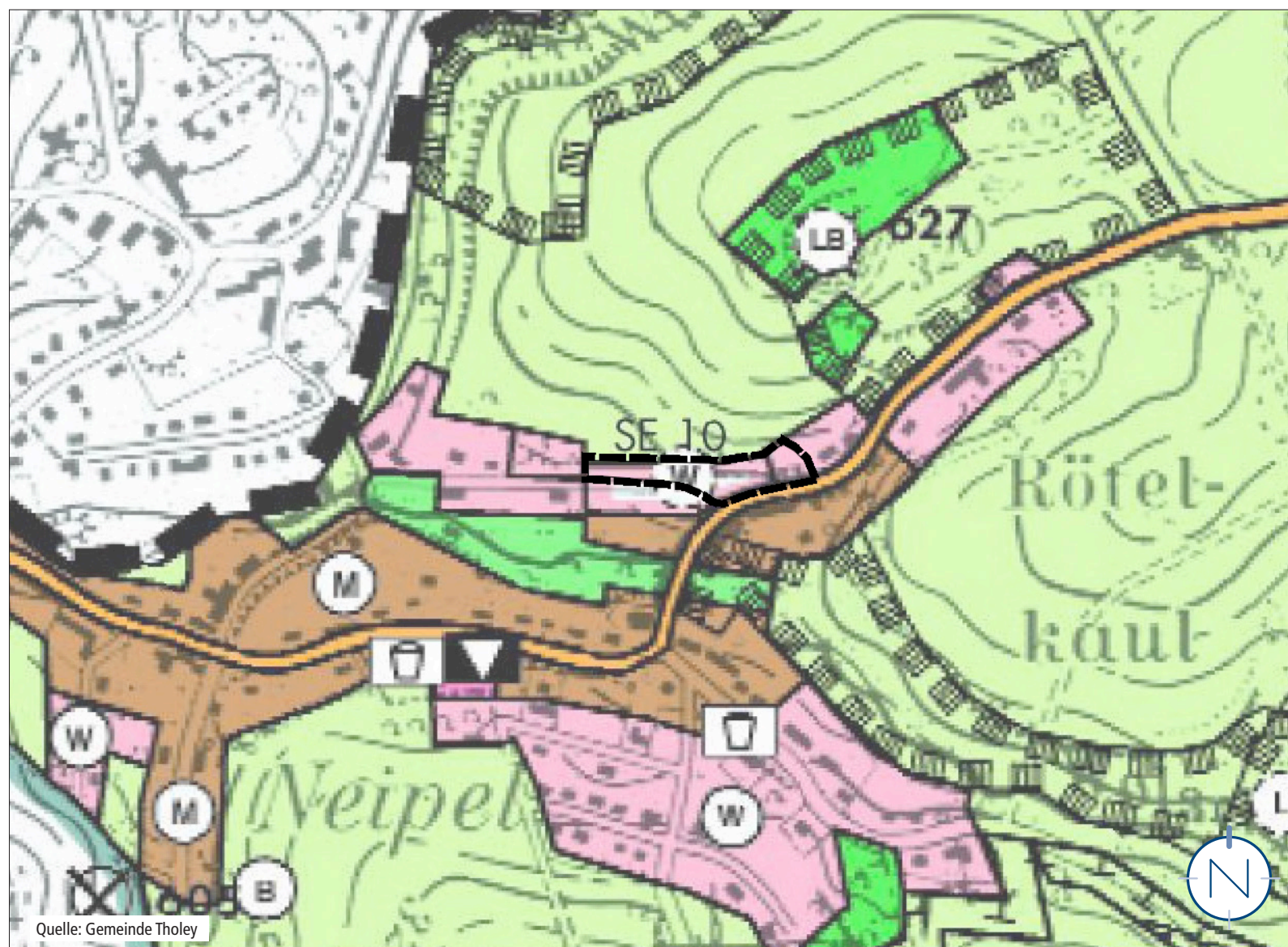
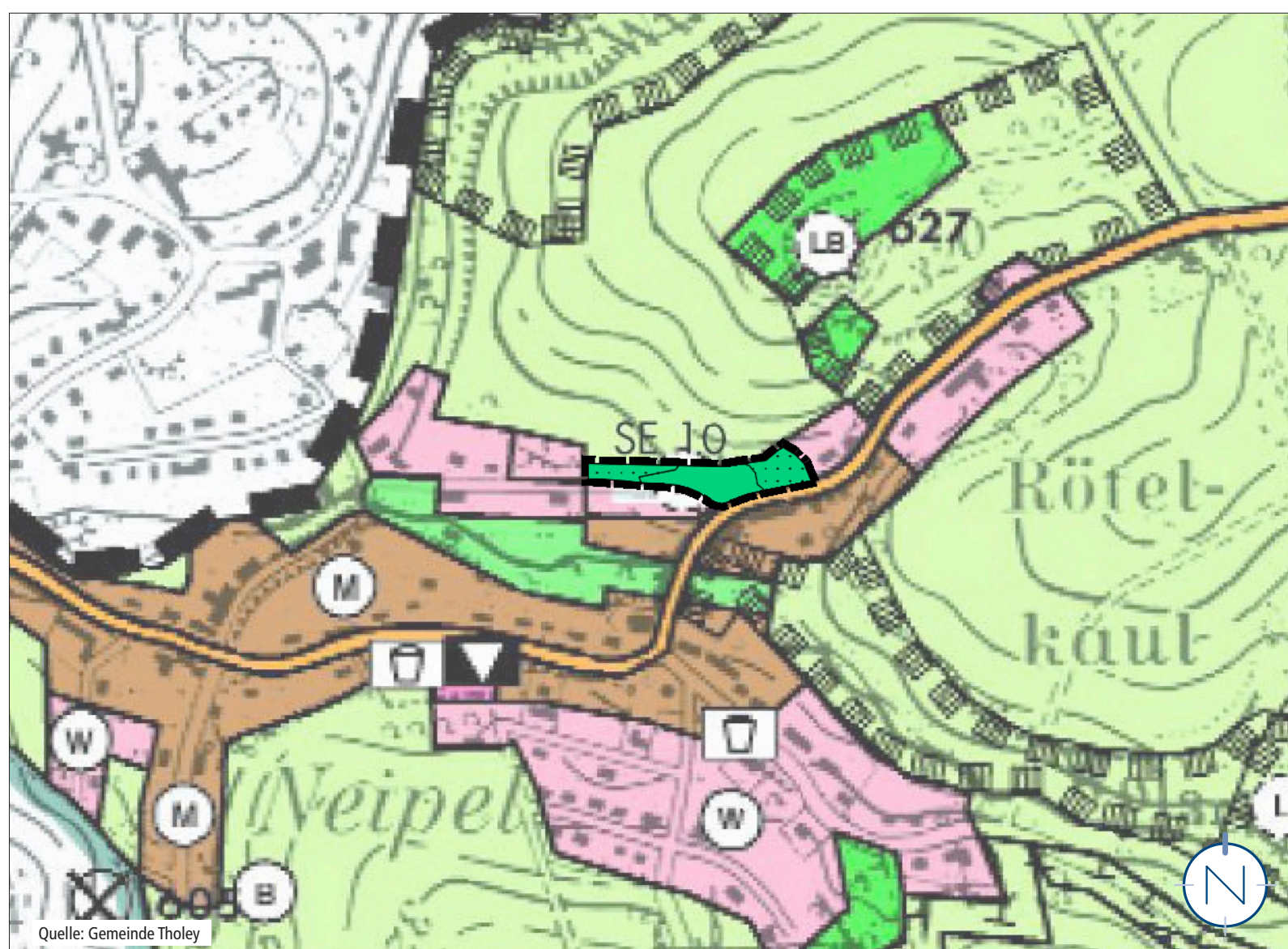





BISHERIGE DARSTELLUNG DES FLÄCHENNUTZUNGSPLANS



TEILÄNDERUNG DES FLÄCHENNUTZUNGSPLANS



PLANZEICHENERLÄUTERUNG

-  GELTUNGSBEREICH
-  GEPLANTE WOHNBAUFLÄCHE (ALT)
(§ 5 ABS. 2 NR. 1 BAUGB)
-  GRÜNFLÄCHE (NEU)
(§ 5 ABS. 2 NR. 5 BAUGB)
-  FLÄCHE FÜR DIE LANDWIRTSCHAFT (NEU)
(§ 5 ABS. 2 NR. 9 A BAUGB)

VERFAHRENSVERMERKE

- Der Gemeinderat hat am _____ die Einleitung des Verfahrens zur Teiländerung des Flächennutzungsplanes „Dorfer Weg“ beschlossen (§ 2 Abs. 1 BauGB).
- Der Beschluss, die Teiländerung durchzuführen, wurde am _____ ortsüblich bekanntgemacht (§ 2 Abs.1 BauGB).

Tholey, den _____

Der Bürgermeister

- Es wird bescheinigt, dass die im räumlichen Geltungsbereich der Teiländerung des Flächennutzungsplanes gelegenen Flurstücke hinsichtlich ihrer Grenzen und Bezeichnungen mit dem Liegenschaftskataster übereinstimmen.
- Die Vorbereitung und Durchführung der Verfahrensschritte nach den §§ 2a bis 4a BauGB wurden gem. § 4b BauGB an die Kernplan GmbH übertragen.
- Die Öffentlichkeit wurde in der Zeit vom _____ bis einschließlich _____ frühzeitig beteiligt und von der Planung unterrichtet (§ 3 Abs. 1 BauGB).
- Die Behörden und sonstigen Träger öffentlicher Belange sowie die Nachbargemeinden, deren Aufgabenbereich von der Planung berührt werden kann, wurden mit elektronischem Schreiben vom _____ frühzeitig beteiligt und von der Planung unterrichtet und um Äußerung auch im Hinblick auf den erforderlichen Umfang und Detaillierungsgrad der Umweltprüfung nach § 2 Abs. 4 BauGB (Scoping) aufgefordert (§ 4 Abs. 1 BauGB). Ihnen wurde eine Frist bis zum _____ zur Stellungnahme eingeräumt.
- Der Gemeinderat hat in seiner Sitzung am _____ den Entwurf gebilligt und die Veröffentlichung der Teiländerung des Flächennutzungsplanes im Internet inkl. einer Auslegung beschlossen (§ 3 Abs. 2 BauGB).
- Der Entwurf der Teiländerung des Flächennutzungsplanes, bestehend aus der Planzeichnung, der Begründung und dem Umweltbericht, wurde in der Zeit vom _____ bis einschließlich _____ im Internet veröffentlicht und zur Ansicht und zum Herunterladen bereitgehalten (§ 3 Abs. 2 BauGB). Zusätzlich fand eine öffentliche Auslegung statt.
- Ort und Dauer der Veröffentlichung im Internet und der Auslegung wurden mit dem Hinweis, dass Stellungnahmen während der Veröffentlichungsfrist von jedermann elektronisch per Mail, oder bei Bedarf schriftlich oder zur Niederschrift abgegeben werden können, und dass nicht fristgerecht abgegebene Stellungnahmen bei der Beschlussfassung über die Teiländerung des Flächennutzungsplanes unberücksichtigt bleiben können, am _____ ortsüblich bekannt gemacht (§ 3 Abs. 2 BauGB).
- Die Behörden und sonstigen Träger öffentlicher Belange sowie die Nachbargemeinden wurden mit Schreiben vom _____ von der Veröffentlichung im Internet / Auslegung elektronisch benachrichtigt (§ 3 Abs. 2 BauGB und § 4 Abs. 2 BauGB und § 2 Abs. 2 BauGB). Ihnen wurde eine Frist bis zum _____ zur Stellungnahme eingeräumt.
- Während der elektronischen Beteiligung, Veröffentlichung im Internet / Auslegung gingen seitens der Öffentlichkeit, Behörden und der sonstigen Träger öffentlicher Belange sowie der Nachbargemeinden Anregungen und Stellungnahmen ein. Die Abwägung der vorgebrachten Bedenken und Anregungen erfolgte durch den Gemeinderat am _____. Das Ergebnis wurde denjenigen, die Anregungen und Stellungnahmen vorgebracht haben, mitgeteilt (§ 3 Abs. 2 Satz 6 BauGB).

Tholey, den _____

Der Bürgermeister

- Der Gemeinderat hat am _____ die Teiländerung des Flächennutzungsplanes beschlossen.
- Die Teiländerung des Flächennutzungsplanes wurde gem. § 6 Abs. 1 BauGB der höheren Verwaltungsbehörde zur Genehmigung vorgelegt.
- Die Teiländerung des Flächennutzungsplanes wurde gem. § 6 Abs. 1 BauGB vom Ministerium für Inneres, Bauen und Sport genehmigt.

Az.: _____

Ministerium für Inneres, Bauen und Sport

Saarbrücken, den _____

- Die Erteilung der Genehmigung der Flächennutzungsplanteiländerung durch das Ministerium für Inneres, Bauen und Sport vom _____ ist am _____ gem. § 6 Abs. 5 BauGB ortsüblich bekannt gemacht worden, mit dem Hinweis auf Ort und Zeit der Einsehbarkeit der Teiländerung des Flächennutzungsplanes. Mit der Bekanntmachung ist die Teiländerung des Flächennutzungsplanes wirksam.

Tholey, den _____

Der Bürgermeister

GESETZLICHE GRUNDLAGEN

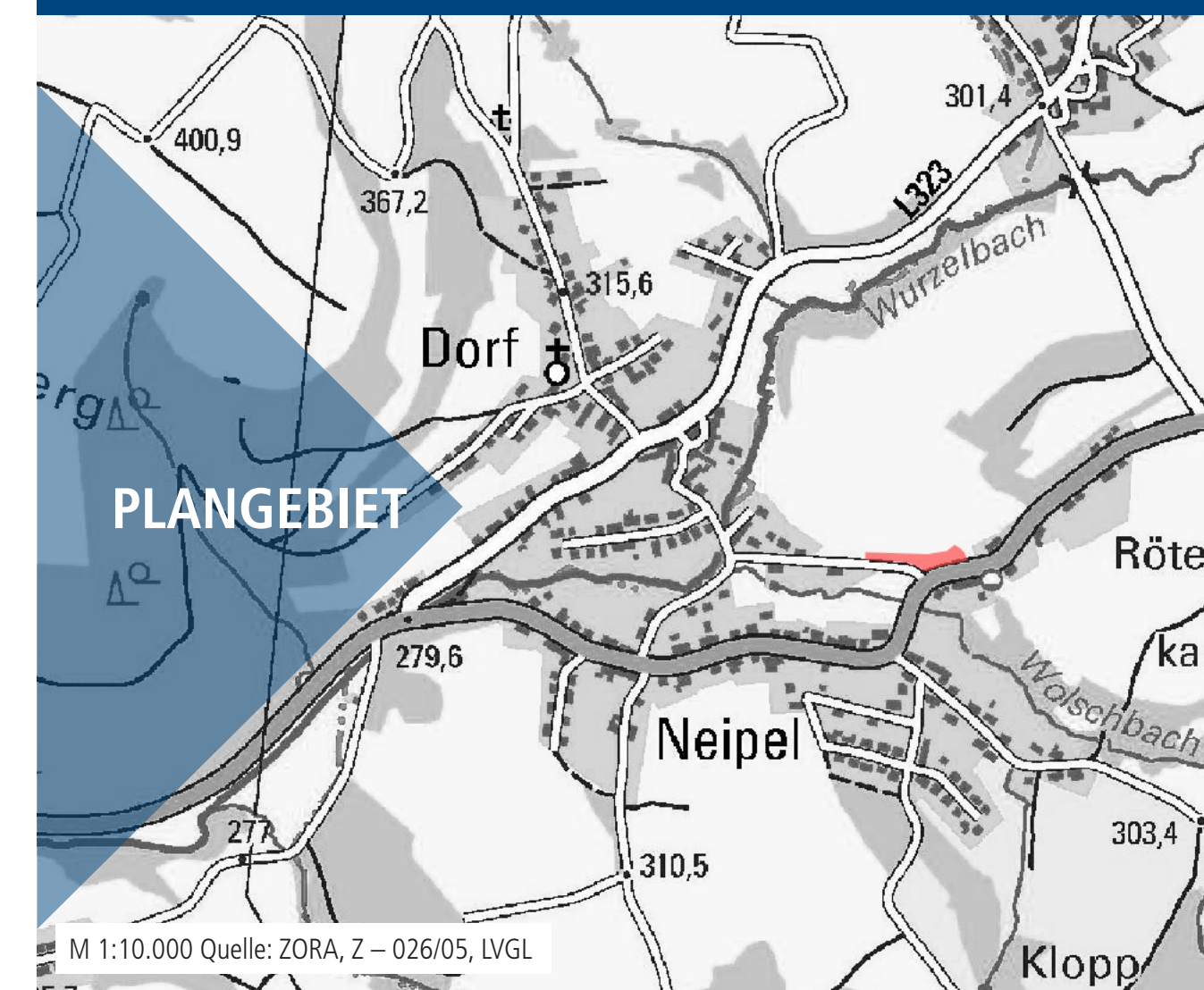
Für die Verfahrensdurchführung und die Darstellung der Teiländerung des Flächennutzungsplanes gelten u.a. folgende Gesetze und Verordnungen:

- Baugesetzbuch in der Fassung der Bekanntmachung vom 03. November 2017 (BGBl. I S. 3634), zuletzt geändert durch Artikel 1 des Gesetzes vom 28. Juli 2023 (BGBl. 2023 I Nr. 221) (1. Verfahrensstufe), zuletzt geändert durch Artikel 1 des Gesetzes vom 20. Dezember 2023 (BGBl. 2023 I Nr. 394) (2. Verfahrensstufe)..
- Verordnung über die bauliche Nutzung der Grundstücke (BauNutzungsverordnung - BauNVO) in der Fassung der Bekanntmachung vom 21. November 2017 (BGBl. I S. 3786), zuletzt geändert durch Artikel 2 des Gesetzes vom 3. Juli 2023 (BGBl. 2023 I Nr. 176).
- Verordnung über die Ausarbeitung der Bauleitpläne und die Darstellung des Planinhalts (Planzeichenverordnung - PlanzV) vom 18. Dezember 1990 (BGBl. I S. 58), zuletzt geändert durch Artikel 3 des Gesetzes vom 14. Juni 2021 (BGBl. I S. 1802).
- Gesetz über Naturschutz und Landschaftspflege (Bundesnaturschutzgesetz - BNatSchG) vom 29. Juli 2009 (BGBl. I S. 2542), zuletzt geändert durch Artikel 3 des Gesetzes vom 8. Dezember 2022 (BGBl. I S. 2240).

- Gesetz zum Schutz der Natur und Heimat im Saarland - Saarländisches Naturschutzgesetz - (SNG) - vom 05. April 2006 (Amtsbl. 2006 S. 726), zuletzt geändert durch Artikel 162 des Gesetzes vom 8. Dezember 2021 (Amtsbl. I S. 2629).
- § 12 des Kommunal Selbstverwaltungsgesetzes (KSVG) des Saarlandes in der Fassung der Bekanntmachung vom 27. Juni 1997 (Amtsbl. S. 682), zuletzt geändert durch das Gesetz vom 18. Januar 2023 (Amtsbl. I S. 204) (1. Verfahrensstufe), zuletzt geändert durch Gesetz vom 12. Dezember 2023 (Amtsbl. I S. 1119) (2. Verfahrensstufe)..

Dorfer Weg

Teiländerung des Flächennutzungsplans in der Gemeinde Tholey, Ortsteil Neipel

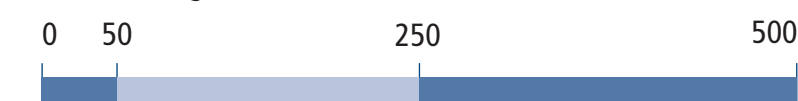


Bearbeitet im Auftrag der

Gemeinde Tholey
Im Kloster 1
66636 Tholey

Stand der Planung: 28.02.2024
ENTWURF

Maßstab 1:5.000 im Original
Verkleinerung ohne Maßstab



Gesellschaft für Städtebau und Kommunikation mbH

Kirchenstraße 12 · 66557 Illingen
Tel: 0 68 25 - 4 04 10 70
email: info@kernplan.de

Geschäftsführer:
Dipl.-Ing. Hugo Kern
Dipl.-Ing. Sarah End

KERN
PLAN