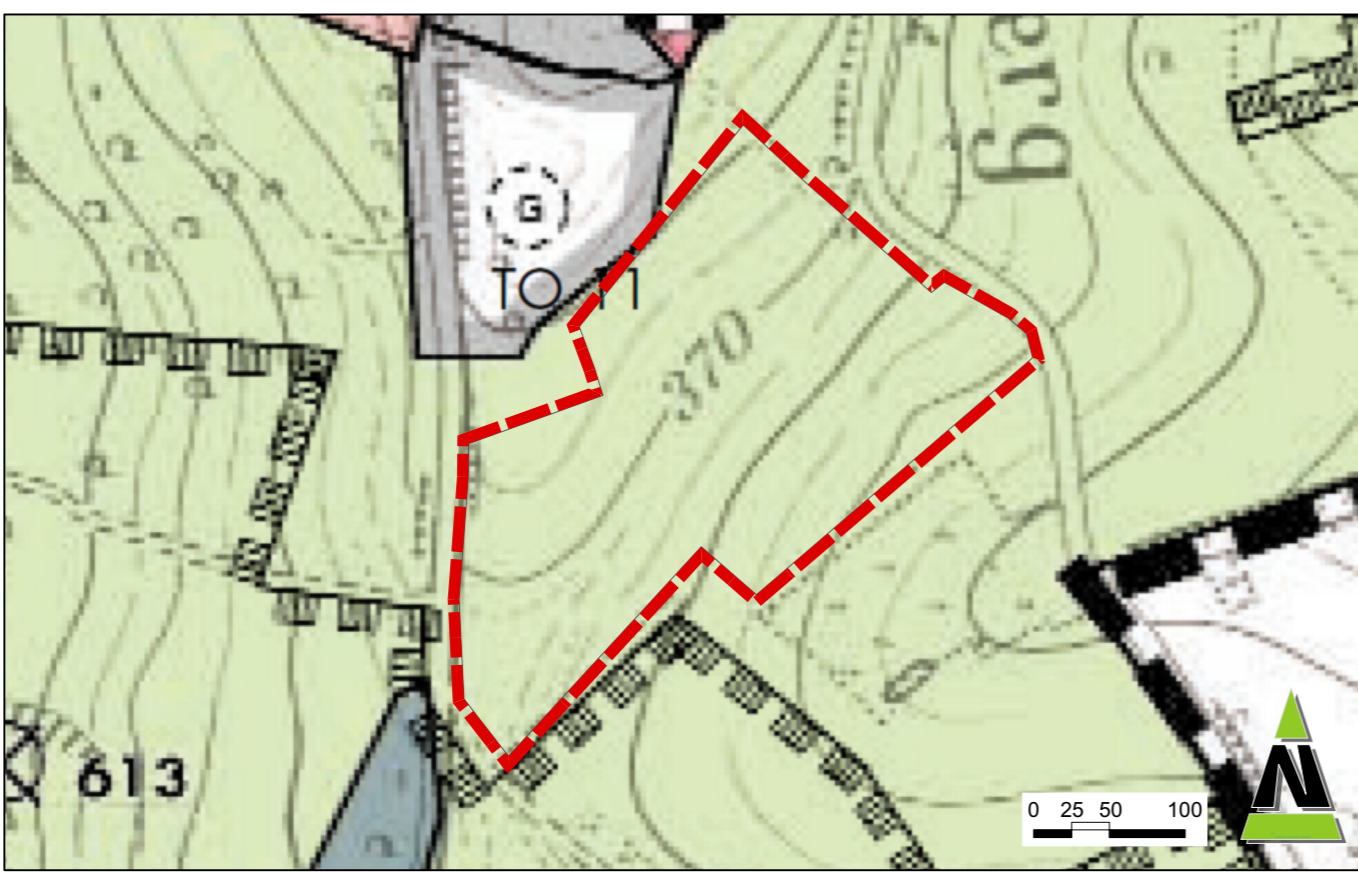


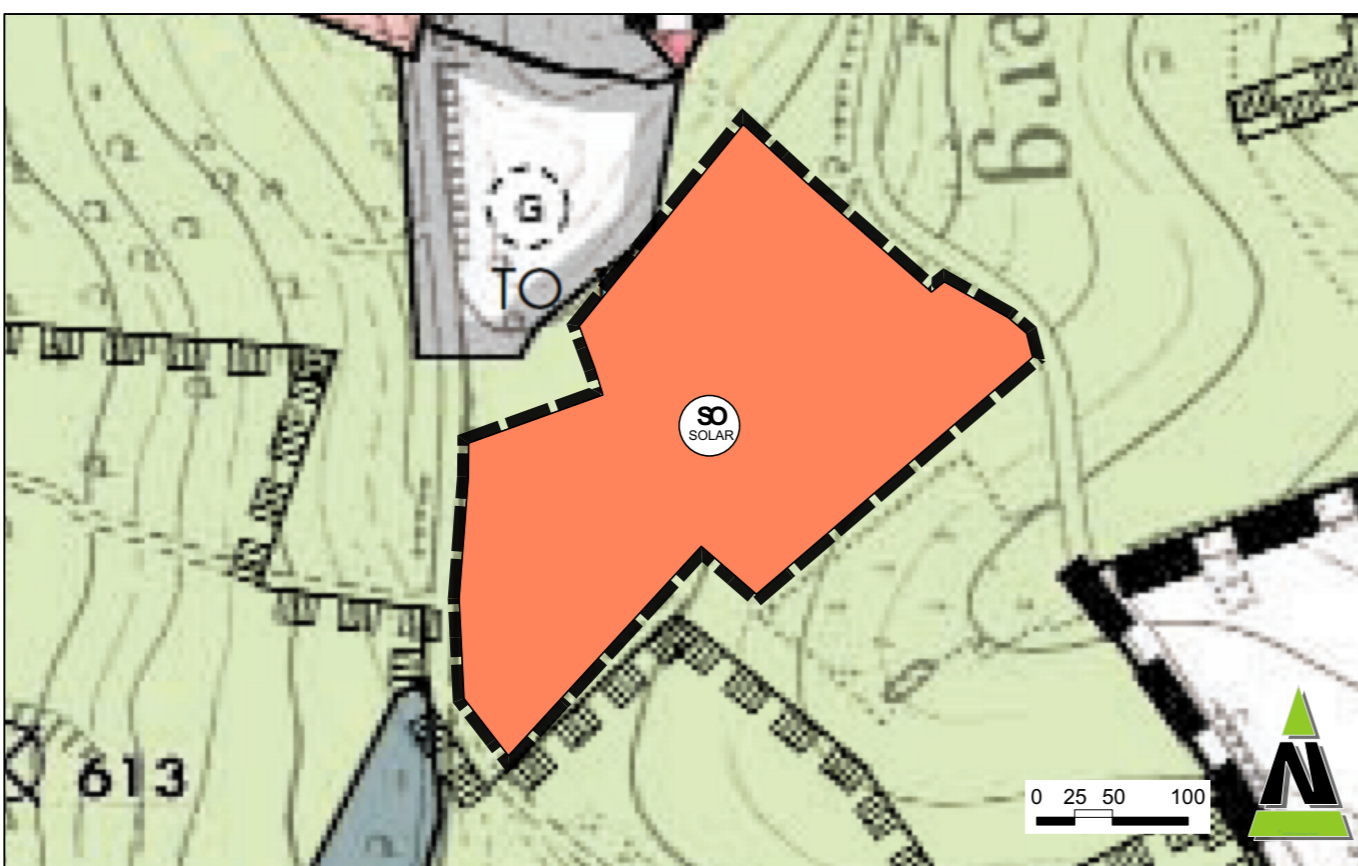


Planzeichnung

Bisherige Darstellung des Flächennutzungsplans




Teiländerung des Flächennutzungsplans



Planzeichenerläuterung (nach BauGB in Verbindung mit BauNVO und PlanzV 1990)

Bisherige Darstellung des Flächennutzungsplans



Flächen für die Landwirtschaft (§ 5 Abs. 2 Nr. 9a BauGB)



Grenze des räumlichen Geltungsbereichs der Flächennutzungsplanänderung

Teiländerung des Flächennutzungsplans



Sonstige Sondergebiete, hier: Solarpark, Photovoltaikfreiflächenanlage (§ 5 Abs. 2 BauGB)



Grenze des räumlichen Geltungsbereichs der Flächennutzungsplanteiländerung

Gesetzliche Grundlagen

Bund:

Raumordnungsgesetz vom 22. Dezember 2008 (BGBl. I S. 2986), zuletzt geändert durch Artikel 1 des Gesetzes vom 22. März 2023 (BGBl. 2023 I Nr. 88).

Baugesetzbuch in der Fassung der Bekanntmachung vom 3. November 2017 (BGBl. I S. 3634), das zuletzt durch Artikel 3 des Gesetzes vom 20. Dezember 2023 (BGBl. 2023 I Nr. 394) geändert worden ist.

Baunutzungsverordnung in der Fassung der Bekanntmachung vom 21. November 2017 (BGBl. I S. 3786), zuletzt geändert durch Artikel 2 des Gesetzes vom 3. Juli 2023 (BGBl. 2023 I Nr. 176).

Verordnung über die Ausarbeitung der Bauleitpläne und die Darstellung des Planinhalts (Planzeicherverordnung - PlanZV) vom 18. Dezember 1990 (BGBl. I S. 58), zuletzt geändert durch Artikel 3 des Gesetzes vom 14. Juni 2021 (BGBl. I S. 1802).

Gesetz zur Ordnung des Wasserhaushalts (Wasserhaushaltsgesetz WHG) in der Fassung der Bekanntmachung vom 31. Juli 2009 (BGBl. I S. 2585), zuletzt geändert durch Artikel 5 des Gesetzes vom 3. Juli 2023 (BGBl. 2023 I Nr. 176).

Gesetz über Naturschutz und Landschaftspflege (Bundesnaturschutzgesetz - BNatSchG) Artikel 1 Gesetz vom 29. Juli 2009 (BGBl. I S. 2542 (Nr. 51), zuletzt geändert durch Artikel 3 des Gesetzes vom 8. Dezember 2022 (BGBl. I S. 2240).

Gesetz zum Schutz vor schädlichen Umwelteinwirkungen durch Luftverunreinigungen, Geräusche, Erschütterungen und ähnliche Vorgänge (Bundes-Immissionsschutzgesetz BImSchG) in der Fassung der Bekanntmachung vom 17. Mai 2013 (BGBl. I S. 1274), zuletzt geändert durch Artikel 11 Absatz 3 des Gesetzes vom 26. Juli 2023 (BGBl. 2023 I Nr. 202).

Gesetz zum Schutz vor schädlichen Bodenveränderungen und zur Sanierung von Altlasten. (Bundes-Bodenschutzgesetz BBodSchG) Artikel 1 des Gesetzes vom 17. März 1998 (BGBl. I S. 502), zuletzt geändert durch Artikel 7 des Gesetzes vom 25. Februar 2021 (BGBl. I S. 306).

Bundes-Bodenschutz- und Altlastenverordnung (BBodSchV) in der neuen Fassung vom 9. Juli 2021 (BGBl. I S. 2598, 2716).

Planungssicherstellungsgesetz (PlanSiG) vom 20. Mai 2020 (BGBl. I S. 1041), zuletzt geändert durch Artikel 11 des Gesetzes vom 22. März 2023 (BGBl. 2023 I Nr. 88).

Land:

Saarländisches Landesplanungsgesetz (SLPG), Gesetz Nr. 1731 vom 18. November 2010 (Amtsblatt des Saarlandes S. 2599), zuletzt geändert durch das Gesetz vom 13. Februar 2019 (Amtsbl. I S. 324).

Kommunalselbstverwaltungsgesetz (KSVG) in der Fassung der Bekanntmachung vom 27. Juni 1997 (Amtsblatt des Saarlandes S. 682), zuletzt geändert durch das Gesetz vom 13. Februar 2019 (Amtsbl. I S. 324).

Gesetz zum Schutz der Natur und Heimat im Saarland (Saarländisches Naturschutzgesetz SNG), Artikel 1 des Gesetzes Nr. 1592 zur Neuordnung des Saarländischen Naturschutzrechts vom 05. April 2006 (Amtsblatt des Saarlandes S. 726), zuletzt geändert durch das Gesetz vom 8. Dezember 2021 (Amtsbl. I S. 2629).

Saarländisches Wassergesetz (SWG), in der Fassung der Bekanntmachung vom 30. Juli 2004 (Amtsblatt des Saarlandes S. 1994), zuletzt geändert durch Artikel 173 des Gesetzes vom 8. Dezember 2021 (Amtsbl. I S. 2629).

Saarländisches Denkmalschutzgesetz (SDSchG), Artikel 3 des Gesetzes Nr. 1946 zur Neuordnung des saarländischen Denkmalschutzes vom 13. Juni 2018 (Amtsblatt des Saarlandes 2018 S. 358), zuletzt geändert durch Artikel 260 des Gesetzes vom 8. Dezember 2021 (Amtsbl. I S. 2629).

Landesbauordnung (LBO), Artikel 1 des Gesetzes Nr. 1544 zur Neuordnung des Saarländischen Bauordnungs- und Bauberufsrechts vom 18. Februar 2004 (Amtsblatt des Saarlandes S. 822), zuletzt geändert durch Artikel 1 des Gesetzes vom 16. März 2022 (Amtsbl. I 2. 648).

Saarländisches Nachbarrechtsgesetz (NachbG SL) vom 28. Februar 1973 (Amtsblatt des Saarlandes, S. 210), zuletzt geändert durch Artikel 3 des Gesetzes vom 15. Juli 2015 (Amtsblatt I S. 632).

Saarländisches Gesetz zur Ausführung des Bundes-Bodenschutzgesetzes (SBodSchG)-Saarländisches Bodenschutzgesetz vom 20. März 2002 (Amtsblatt des Saarlandes S. 990) zuletzt geändert durch Art.10 Abs.3 i.V.m. Art.14 des Gesetzes Nr.1632 zur Reform der saarländischen Verwaltungsstrukturen vom 21. November 2007 (Amtsblatt des Saarlandes S.2393).

Verfahrensvermerke

Änderungsbeschluss

Der Rat der Gemeinde Tholey hat am ____ die Teiländerung des wirksamen Flächennutzungsplans im Bereich des Bebauungsplans "Solarpark Dirmingerstraße" beschlossen (§ 2 Abs. 1 Satz 2 BauGB).

Der Beschluss über die Flächennutzungsplanänderung wurde am ____ ortsüblich bekanntgemacht (§ 2 Abs. 1 BauGB).

Tholey, den

.....
Der Bürgermeister

Im Anschreiben wurde auf die parallel stattfindende Auslegung hingewiesen.

Die vorgebrachten Anregungen wurden vom Rat der Gemeinde Tholey am ____ geprüft und in die Abwägung eingestellt.

Das Ergebnis wurde denjenigen, die Anregungen vorgebracht haben, mitgeteilt (§ 3 Abs. 2 Satz 4 BauGB).

Abschließender Beschluss

Der Rat der Gemeinde Tholey hat am ____ die Teiländerung des wirksamen Flächennutzungsplans im Bereich des Bebauungsplans "Solarpark Dirmingerstraße" beschlossen.

Tholey, den

.....
Der Bürgermeister

Beteiligungsverfahren

Der Rat der Gemeinde Tholey hat in seiner Sitzung am ____ den Entwurf der Flächennutzungsplanteiländerung angenommen und für das frühzeitige Beteiligungsverfahren bestimmt.

Die frühzeitige Beteiligung der Öffentlichkeit wurde vom ____ bis zum ____ durchgeführt (§ 3 Abs.1 BauGB).

Die Bekanntmachung der frühzeitigen Beteiligung der Öffentlichkeit erfolgte am ____

Die Behörden und sonstigen Träger öffentlicher Belange, deren Aufgabenbereich Belange der Umweltprüfung berühren kann, wurden mit Schreiben vom ____ von der Planung unterrichtet und zur Äußerung im Hinblick auf den erforderlichen Umfang und Detaillierungsgrad der Umweltprüfung nach § 2 Abs. 4 BauGB bis zum ____ aufgefordert.

Der Rat der Gemeinde Tholey hat in seiner Sitzung am ____ den Entwurf der Flächennutzungsplanteiländerung mit Begründung angenommen und zur Auslegung bestimmt.

Der Entwurf der Teiländerung des wirksamen Flächennutzungsplans im Bereich des Bebauungsplans "Solarpark Dirmingerstraße", bestehend aus der Planzeichnung und der Begründung sowie die wesentlichen, bereits vorliegenden umweltbezogenen Stellungnahmen, haben in der Zeit vom ____ bis einschließlich ____ öffentlich ausgelegen (§ 3 Abs. 2 BauGB)

Ausfertigung

Die Teiländerung des wirksamen Flächennutzungsplans im Bereich des Bebauungsplans "Solarpark Dirmingerstraße" wird hiermit ausfertigt.

Tholey, den

.....
Der Bürgermeister

Genehmigung

Die Teiländerung des wirksamen Flächennutzungsplans im Bereich des Bebauungsplans "Solarpark Dirmingerstraße" wurde gem. § 6 Abs. 1 BauGB vom Ministerium für Inneres, Bauen und Sport genehmigt.

Az.:

Ministerium für Inneres, Bauen und Sport

Saarbrücken, den

Bekanntmachung

Ort und Dauer der Auslegung sowie Angaben dazu, welche Arten umweltbezogener Informationen verfügbar sind, wurden mit dem Hinweis, dass Stellungnahmen während der Auslegungsfrist abgegeben werden können und dass nicht fristgerecht abgegebene Stellungnahmen bei der Beschlussfassung unberücksichtigt bleiben können, am ____ ortsüblich bekanntgemacht (§ 3 Abs. 2 BauGB).

Die betroffenen Behörden und sonstigen Träger öffentlicher Belange sowie die Nachbargemeinden wurden gem. § 4 Abs. 2 BauGB i.V.m. § 2 Abs. 2 BauGB parallel zur öffentlichen Auslegung mit Schreiben vom ____ an der Teiländerung des wirksamen Flächennutzungsplans im Bereich des Bebauungsplans "Solarpark Dirmingerstraße", beteiligt.

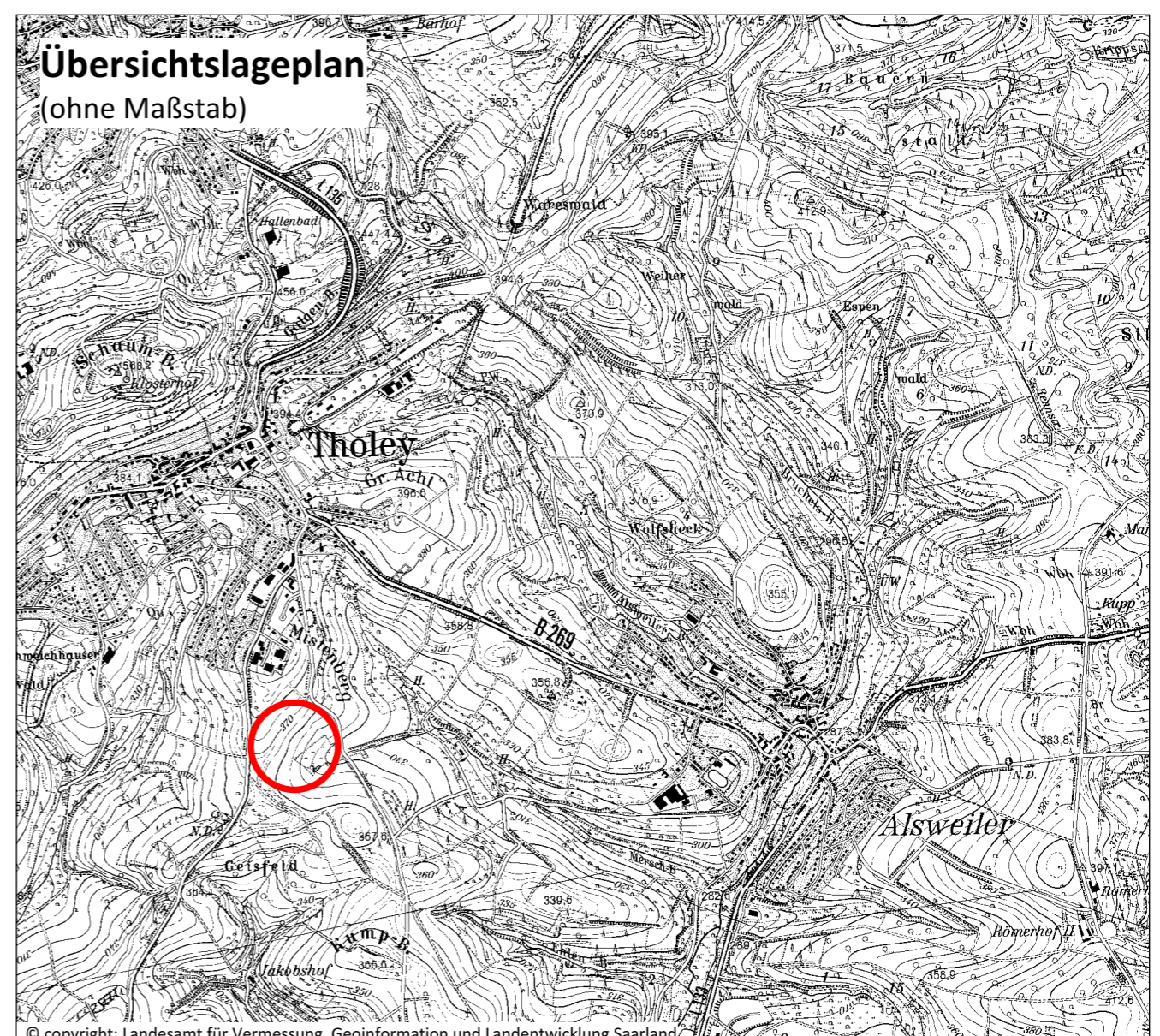
Die Erteilung der Genehmigung der Flächennutzungsplanteiländerung durch das Ministerium für Inneres, Bauen und Sport vom ____ ist am ____ gem. § 6 Abs. 5 BauGB ortsüblich bekanntgemacht worden, mit dem Hinweis auf Ort und Zeit der öffentlichen Einsehbarkeit des Flächennutzungsplans.

Mit der Bekanntmachung ist die Flächennutzungsplanteiländerung wirksam.

Tholey, den

.....
Der Bürgermeister

Übersichtslageplan (ohne Maßstab)



Maßstab 1 : 5.000	Projektbezeichnung THO-BP-SOLDIR -23-029	Planformat 395 x 757 mm
Verfahrensstand Vorentwurf - Scoping	Datum 21.03.2024	Bearbeitung Dipl.- Geogr. Th. Eisenhut

**Gemeinde Tholey
Flächennutzungsplanteiländerung im Bereich des Bebauungsplan "Solarpark Dirmingerstraße"**